



**PREFEITURA MUNICIPAL DE SOURE  
GABINETE DO PREFEITO**

**DECRETO N° 131/2021**

**“Dispõe sobre a Afetação de área pública na Rod. 154 S/N, bairro do Tucumanduba denominada de AERÓDROMO MUNICIPAL DE SOURE, para Uso Comum e Especial e dá outras providências.”**

**O Prefeito Municipal de Soure, Estado da Pará, no uso das atribuições que lhe confere a Lei Orgânica Municipal, e:**

- Considerando que afetação e desafetação dizem respeito aos fins para os quais esta sendo utilizado o bem público.
- Considerando que afetação significa: “Conferir uma destinação pública a um determinado bem, caracterizando-o como bem de uso comum do povo ou de Uso Especial”.
- Considerando que afetação e desafetação consistem na retirada da destinação conferida ao bem Público transformando-o em bem de uso comum ao Povo, Uso Especial ou em bem dominical, que pode ser feita por ato administrativo.

**Decreta:**

**Art. 1º.** A área do Aeródromo Municipal de Soure com 420,44 metros de frente, 1.681,55 metros de fundos, ocupando uma área de 512.215.00 (quinhentos e doze mil, duzentos e quinze) m<sup>2</sup>, situado na 4ª Rua – com a Travessa 38, no Bairro do Tucumanduba nesta cidade, com as seguintes confrontações:



**PREFEITURA MUNICIPAL DE SOURE  
GABINETE DO PREFEITO**

- a) Norte: **A. R. C. CAVALO DE RAÇA MARAJOARA e MARIA DE LOURDES O. COSTA, 457,25 METROS;**
- b) Sul: **A quem de Direito, 1.681,53 METROS;**
- c) Leste: **LAGO SÃO DOMINGOS, 457,25 METROS;**
- d) Oeste: **Rod. PA 154, 420,44 METROS.**

**Art. 2º.** Na área mencionada no artigo 1º deste Decreto, passará a fazer parte do Patrimônio do Município de Soure como "AERÓDROMO MUNICIPAL DE SOURE".

**Art. 3º.** Este Decreto entrará em vigor na Data de sua publicação, revogando-se as disposições em contrário.

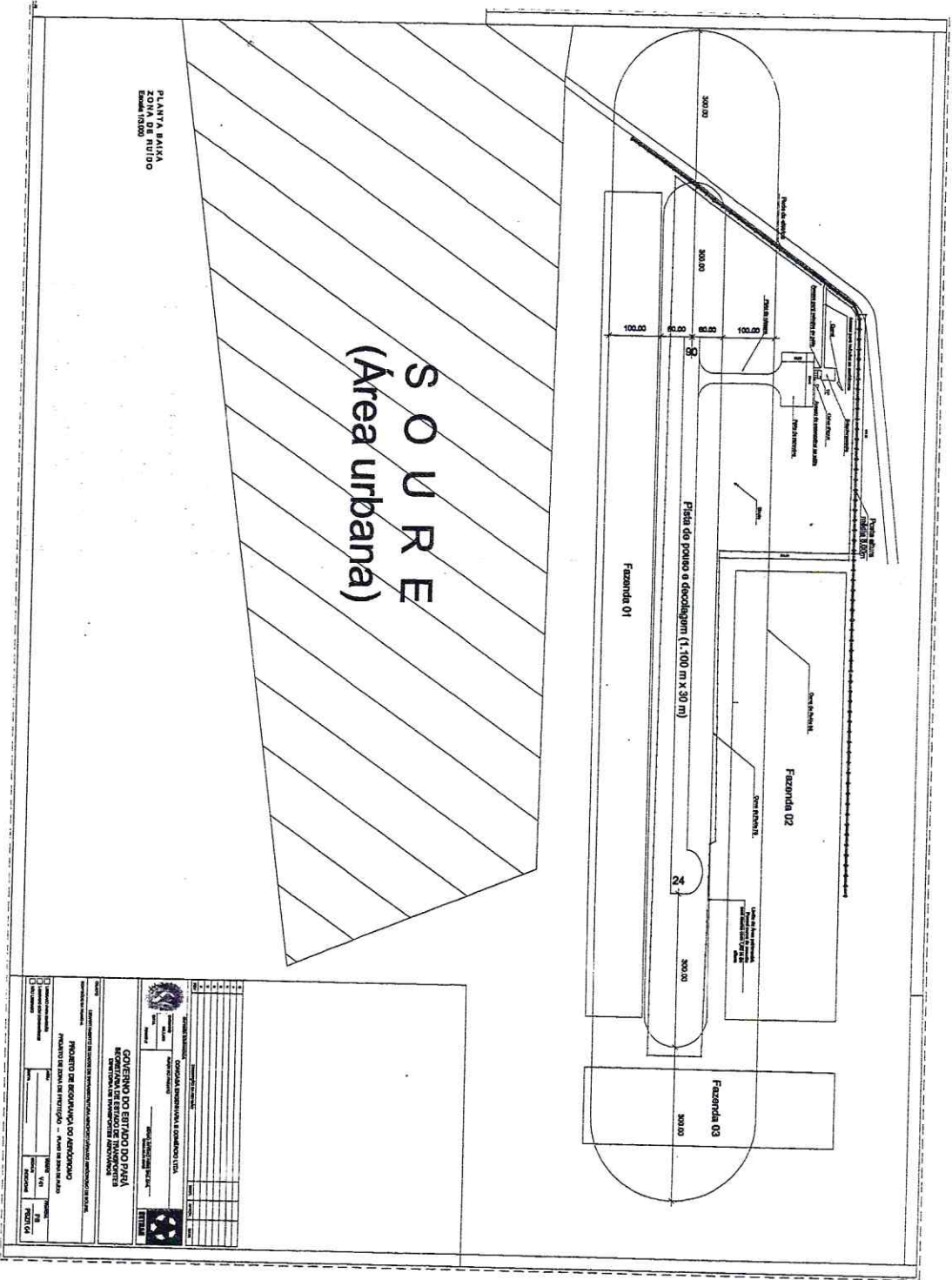
Publique-se.

Registre-se.

Cumpra-se.


Gabinete do Prefeito, 23 de Setembro de 2021.

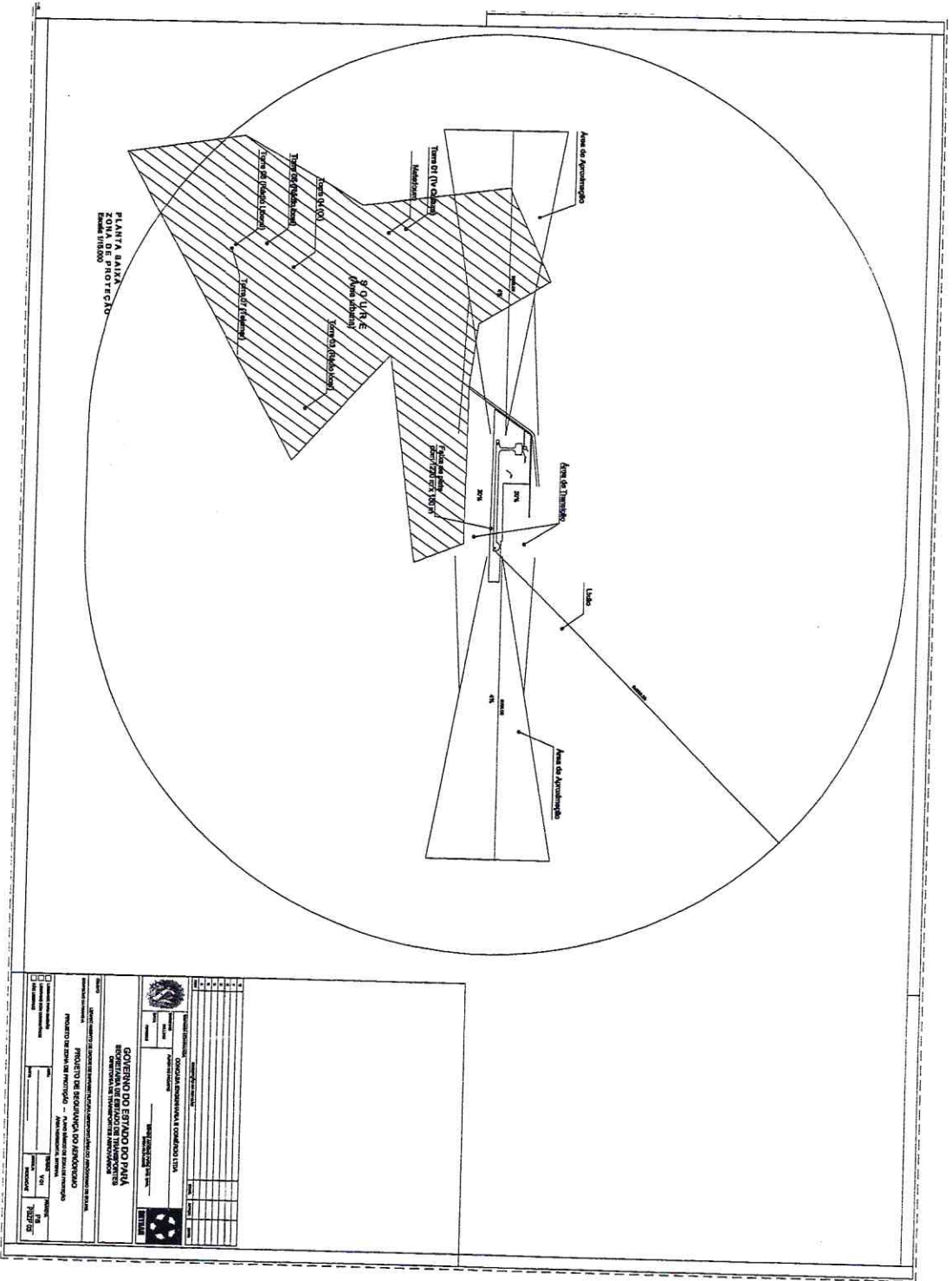
  
**CARLOS AUGUSTO DE LIMA GOUVEA**  
**Prefeito Municipal de Soure**



PLANTA PAVA  
ZONA DE NÚCLO  
Escala 1:2500


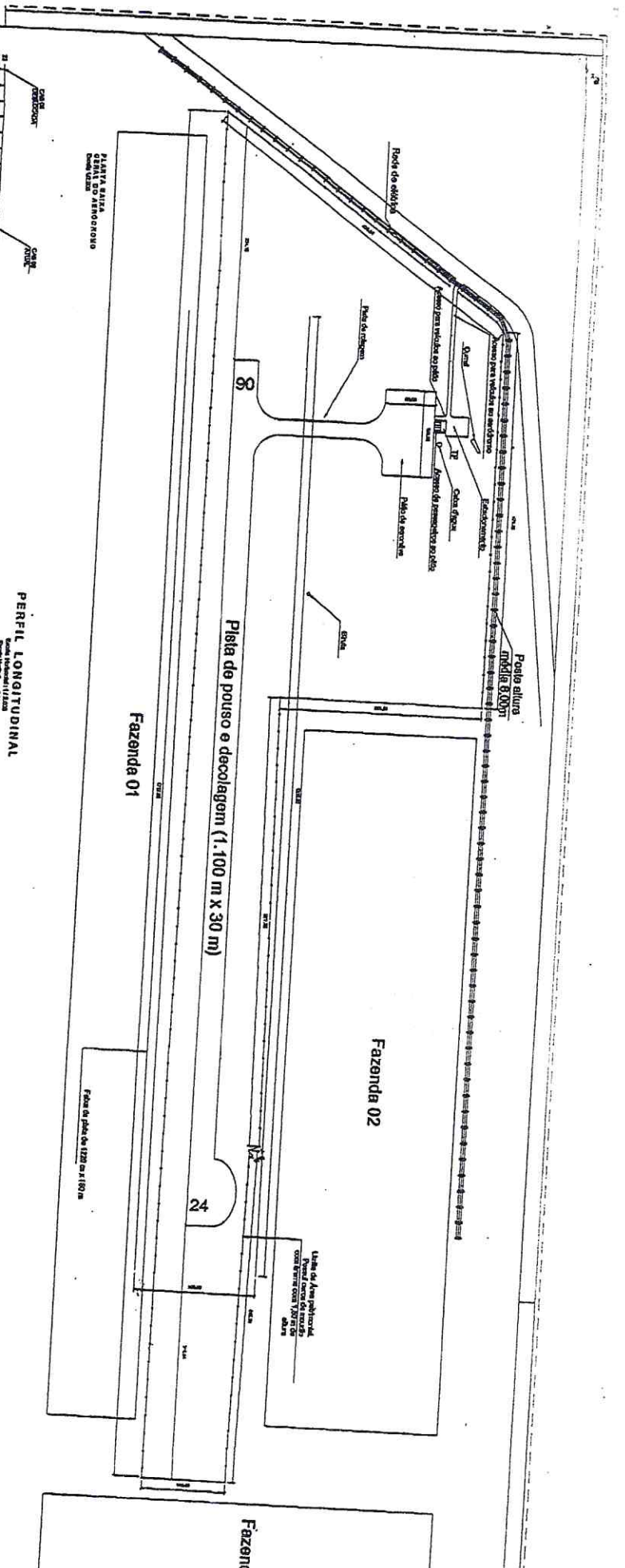
S O U Z A  
(Área urbana)

	
GOVERNO DO ESTADO DO PARAÍBA SECRETARIA DE ESTADO DE AGRICULTURA, PECUÁRIA E ZOOTECNIA DEPARTAMENTO DE REGISTRO DE TERRELOS	
PROJETO DE RECONHECIMENTO E REGISTRO DE TERRELOS PROPOSTA DE RECONHECIMENTO E REGISTRO DE TERRELOS - FORTALEZA	
Nº do Projeto: 147	Nº do Registro: 147
Data: 19/08/2014	Folha: 01 de 01



<b>GOVERNO DO ESTADO DO PIAUÍ</b> GOVERNADOR: DR. JOSÉ MOURA RIBEIRO SECRETÁRIO DE ESTADO: DR. JOSÉ MOURA RIBEIRO	
<b>PROTEÇÃO DE ZONA DE PROTEÇÃO</b> PLANTAÇÃO	
LOCAL: _____ DATA: _____	
ELABORADO POR: _____ ESCALA: _____	
APROVADO POR: _____ DATA: _____	
OBSERVAÇÕES: _____	





PERFIL LONGITUDINAL  
 Nota: Elevação = 1120m  
 Nota: Escala = 1:1000

PROJEÇÃO UNIVERSAL TRANSVERSA DE MERKATOR  
 DADOS ORCAIS - SAD 69  
 DATUM VERTICAL: MERTIDA - SC  
 MÉRIDIANO CENTRAL: 51° WZ  
 Ponto C. GEOMÉTRICO  
 Latitude = 00° 41' 38,7" S  
 Longitude = 48° 31' 11,1" W  
 Coeficiente de Escala K = 1,000542278537  
 Data: 08/01/2012

- OBSERVAÇÕES:
1. Aeronave Cessna 441B II (Cessna 441B II)
  2. Coordenadas Geográficas: Lat = 00° 41' 38,7" S; Long = 48° 31' 11,1" W
  3. Elevação do Aeródromo: 220,0 m
  4. Alongura da pista de pouso é de 30,00 m
  5. A pista de pouso encontra-se na legislação em vigor está totalmente comprometida;
  6. Temperatura de referência do aeródromo: 27°C
  7. O aeródromo precisa passar por reformas diversas no telhado, para melhorar sua segurança operacional.

NOTA  
 1. Pista de Pouso existente: 1100 m x 30 m, o  
 2. Fretu de pista : 125m x 150 m

Convergência Meridiana (c) = -00° 01' 06,3894"  
 Distúrcio Mapagético(d) = 19,52' Var. anual = 0m 01' 06m/10'

DATA	DESCRIÇÃO	FEITO POR	PROJEÇÃO	NOTA
08/01/2012	PROJETO DE PISTA	...	...	...

GOVERNO DO ESTADO DO PARRA  
 SECRETARIA DE ESTADO DE TRANSPORTES  
 DEPARTAMENTO DE TRANSPORTES AEROPORTUARIOS  
 PROJETO GEOMÉTRICO  
 PARRA - PARRA, PARRA