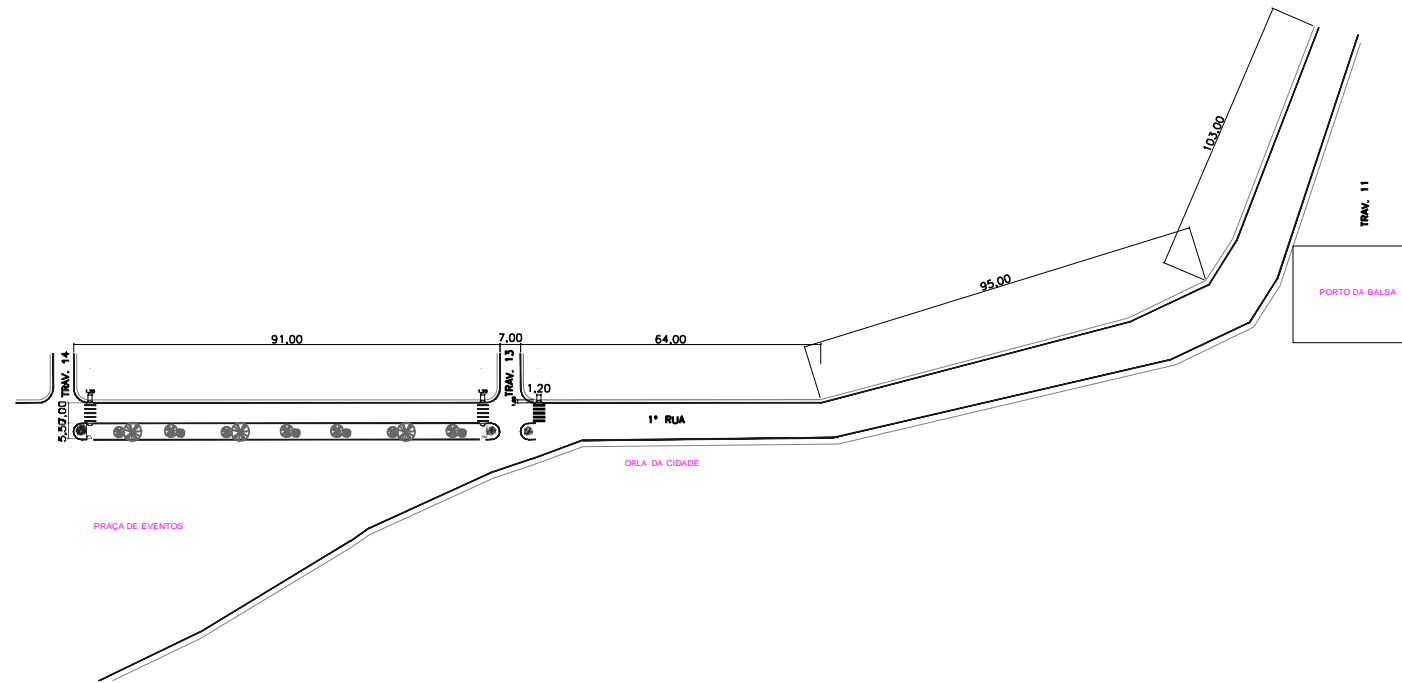
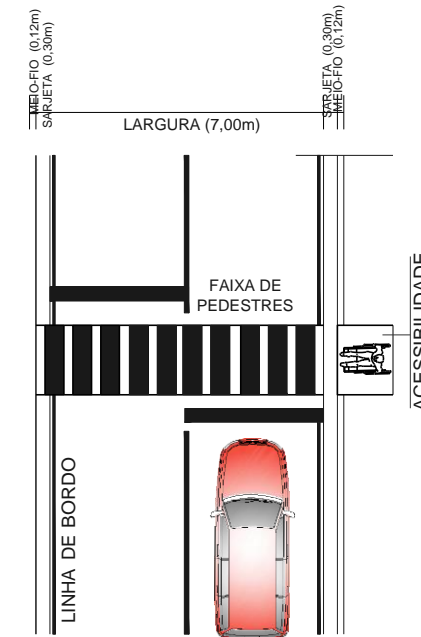


EXTENSÃO DA VIA A SER PAVIMENTADA



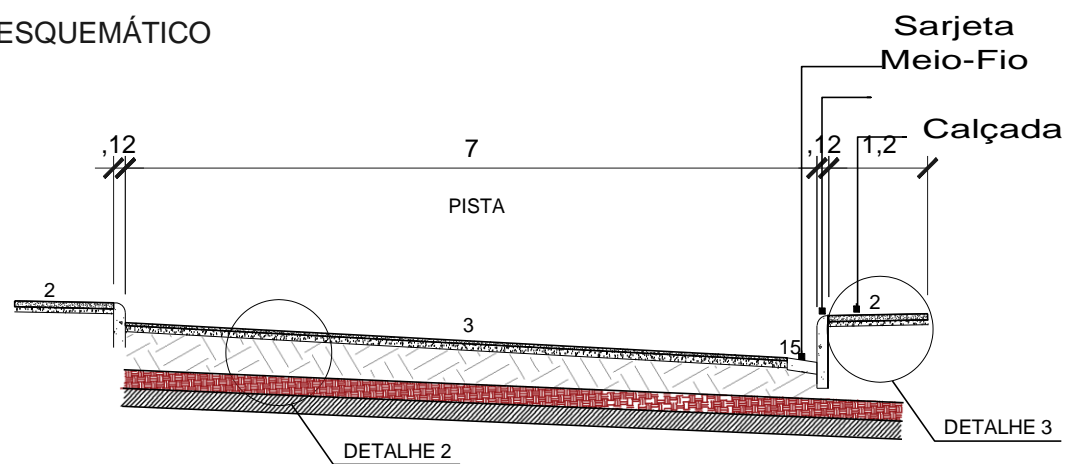
FAIXA DE PEDESTRE



MAPA DE LOCALIZAÇÃO DA OBRA

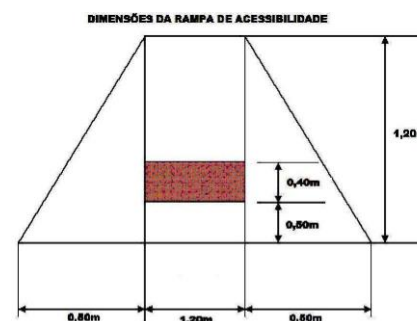
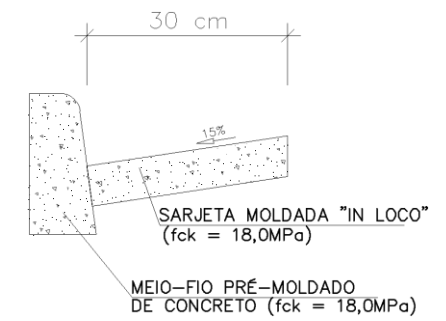
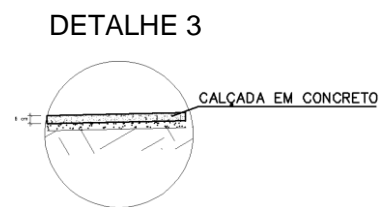
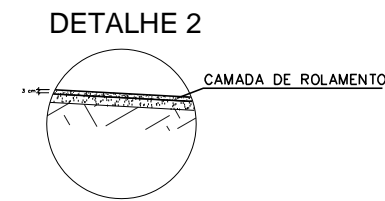


CORTE ESQUEMÁTICO



Espessuras das camadas e Inclinações devem ser consideradas conforme dimensionamento

DETALHES



RELATÓRIO FOTOGRÁFICO



SECRETARIA DE DESENVOLVIMENTO REGIONAL <small>COORDENAÇÃO GERAL DE GESTÃO DE CONTRATOS E CONVÊNIOS</small>		
<small>PROCEDIMENTO SIMPLIFICADO PARA PAVIMENTAÇÃO URBANA</small>		
PREFEITURA MUNICIPAL DE SOURE		
<small>LOCAL:</small> PRIMEIRA RUA Entre Trav. 11 e 14		<small>DATA:</small> ABRIL 2019.
<small>OBJETO:</small> PAVIMENTAÇÃO DE VIAS NO MUNICÍPIO DE SOURE		<small>FRANCHA:</small> 0101
<small>CONTEÚDO:</small> LOCALIZAÇÃO / PLANTA BAIXA / CORTE / DETALHES CROQUI BOTA-FORAJAZIDA / RELATÓRIO FOTOGRÁFICO		
<small>PROJETO:</small> ENG. CIVIL MARCUS VELOSO CREA: 151104441-1PA		<small>PREF. MUNICIPAL DE SOURE</small>